


Program rozvoje obce
Jičíněves
s důrazem na SMART řešení
pro období 2022–2030



Zpracovali:

RNDr. Marek Komárek
Ing. Luděk Beneš, MBA



Obsah

Základní identifikační údaje	3
Potřeba a proces tvorby dokumentu	4
A. Analytická část	5
Historie obce	5
Poloha obce	6
Území obce.....	7
Obyvatelstvo.....	8
Struktura ekonomických subjektů, trh práce.....	11
Služby a obchody	13
Technická infrastruktura	13
Dopravní infrastruktura a obslužnost	14
Bydlení	15
Školství.....	16
Zdravotnictví a sociální služby	16
Kulturní a spolkový život v obci, sport.....	17
Památky v krajině a významné lokality z pohledu ŽP	17
Obecní úřad, správa a hospodaření obce.....	18
Územní a strategické plánování	19
B. SWOT analýza	20
C. Návrhová část.....	21
Vize obce k roku 2030	21
Strategický cíl č. 1	22
Strategický cíl č. 2.....	23
Strategický cíl č. 3.....	24
Strategický cíl č. 4.....	25
D. Implementační část	26
Vazba opatření na Koncepti Chytrý region	26
Financování projektů.....	28
Realizace a evaluace programu rozvoje	31
E. Schvalovací doložka	32

Základní identifikační údaje

Pověřený obecní úřad: Jičín

Matriční, stavební úřad: Jičín

Obec s rozšířenou působností: Jičín

Okres: Jičín

Kraj/NUTS3: Královéhradecký

NUTS2: Severovýchod

Počet obyvatel: 613 (k 1. 1. 2021)

Rozloha: 1697 ha


Průměrná nadmořská výška: 254 m n. m.

Části obce: Jičíněves, Bartoušov, Dolany, Keteň, Labouň, Žitětín

Starosta obce: Jiří Exnar, DiS.

Adresa:

Jičíněves 82
50731 Jičíněves





Potřeba a proces tvorby dokumentu

Potřebu vytvoření tohoto strategického dokumentu je možné shledávat hned v několika rovinách. V rovině formální jsou to legislativní potřeby. Dále dokument napomůže s orientací v dotačních příležitostech a konečně jeho hlavním přínosem je řešení přirozené potřeby koordinace rozvoje na území obce.

Z uvedených potřeb je tou nejdůležitější samotná přirozená potřeba vzniku či aktualizace ucelené systematické koncepce rozvoje celého území obce. Obec Jičíněves stojí v roce 2022 před mnoha výzvami svého rozvoje, které není reálně vyřešit během několika měsíců či let. Zpracovatelé uskutečnili terénní průzkum, jednali s vedením obce a spolu s využitím široké palety dalších dostupných zdrojů vytvořili ucelenou analýzu sloužící jako hlavní podklad pro návrh nových priorit. Tento podklad byl projednán na pracovní schůzce vedení obce se zpracovateli tohoto dokumentu. Na této pracovní schůzce byla také diskutována vize a jednotlivé tematické priority obce pro řešené období. Návazně byla vytvořena a diskutována syntetická část strategického plánu v podobě SWOT analýzy.

Po kompletaci veškerých analytických podkladů byl vytvořen první návrh strategických cílů, opatření a jednotlivých projektových záměrů. Návrhová část byla následně konzultována s vedením obce, specialisty na konkrétní témata a také s občany, když 16. června 2022 proběhlo na OÚ Jičíněves veřejné projednání. Veškeré připomínky vedení obce i občanů byly do výsledného znění dokumentu zapracovány.

Po odsouhlasení finální verze návrhové části zpracovatelé vytvořili realizační část. Ta obsahuje přehled vazeb jednotlivých navrhovaných opatření a projektů na priority Koncepce Královéhradecký kraj Chytrý region, dále přehled možných a potenciálních zdrojů financování a nastiňuje proces realizace a evaluace této strategie.

Kompletní znění dokumentu bylo předloženo vedení obce k poslednímu připomínkování. Veškeré připomínky byly opět do dokumentu v plném rozsahu zapracovány.



A. Analytická část

Historie obce

Obec nejspíše existovala již koncem 13. století za vlády krále Václava II. a má se za to, že svůj název nese právě po jeho manželce Jitce. Nicméně první písemná zmínka o Jičíněvsi pochází z roku 1360, tohoto roku obec získal Diviš z Jičíněvsi. Obec, tehdy ještě statek, vystřídala několik majitelů, v roce 1403 byla vlastněna Otíkem z Labouně.

V roce 1540 se majitelem statku stal Vilém Otomar z Holohlav, který ho později prodal Barboře z Boskovic. Několik let poté zdědil obec Jan ml. z Valdštejna. Na počátku 17. století byla Jičíněves připojena Albrechtem z Valdštejna k panství Veliš, které později nabyli rod Schliků.

V roce 1670 Jičíněves koupil od Františka Schlika Karel Zumsade ze Sandberka. O 16 let poté připadlo panství znovu Schlikům, stalo se tak po zpětné koupi, o již se zasloužil Františkův syn Josef. Za tohoto pána Jičíněves vzkvétala. S rokem 1715 začala výstavba barokního zámku. Tato třípatrová budova s mansardovou střechou ukončenou věžičkou byla na podnět Josefa navržena architektem J. B. Matheyem. Stavba byla dokončena v roce 1717, později k ní byla připojena také kaple vysvěcená sv. Antonínu Paduánskému. Postupně byly do zámku přesunuty kanceláře panství a díky tomu se Jičíněves stala významným panským sídlem Schliků. Do roku 1908 byla tato dominanta obce užívána také jako lovecký zámek. Se změnou režimu byl zámek v roce 1949 Schlikům sebrán státem a následně v rámci restitucí počátkem 90. let vrácen původnímu rodu.

S koncem 19. století proběhla v obci celá řada inovací. Konkrétně byla otevřena dvoutřídní škola a poštovní úřad, na začátku 80. let 19. století zde byla vybudována obchodní dráha z Nymburka do Jičína. Počátek 20. století s sebou přinesl založení sboru dobrovolných hasičů a zřízení tělovýchovné jednoty, zhruba o 20 let později v roce 1933 vznikl rovněž fotbalový klub Spartak Jičíněves. Moderní technická infrastruktura pronikla do obce roku 1924, kdy se sem zavedla elektřina a o šest let později byl v místní části Jičíněves vystavěn vodovod. Po roce 2000 byla v místních částech Jičíněves, Dolany a Keteň dokončena plynofikace.

Během 20. století probíhaly změny ve správním území obce. K Jičíněvsi byly v 60. letech připojeny obce Bartoušov, Kostelec a Žitětín. V 70. letech se Jičíněves rozrostla ještě o



Labouň a Dolany. Poslední dvě obměny nastaly v roce 1986, kdy přibyla místní část Keteň, a v roce 1990, kdy se naopak odpojil Kostelec, jenž se stal samostatnou obcí.

Poloha obce

Obec Jičíněves je situována v Královéhradeckém kraji, konkrétně se nachází v okrese Jičín. Katastrální území obce jsou rovněž součástí správního obvodu obce s rozšířenou působností Jičín a stejnojmenného obvodu s pověřeným obecním úřadem.

Dle typologie venkova založené na potenciálu rozvoje, je obec součástí území rozvojového venkova, pro který je příznačné vysoké migrační saldo, nejvyšší podíl nově postavených domů, vysoká míra vzdělanosti, nízká míra nezaměstnanosti či vysoká vyjíždka do zaměstnání. Tento druh venkovského prostoru se rovněž vyznačuje vysokým rozvojovým potenciálem.

Katastrální území obce protíná silnice I/32 vedoucí z Jičína do Poděbrad jež tvoří hlavní spojkou s Jičínem, Kopidlnem nebo Poděbrady. Z Jičíněvsi jsou také relativně dobře časově dostupné Praha, Mladá Boleslav, Hradec Králové či Liberec. K dalším významným dopravním komunikacím patří silnice II/328 a železniční trať 061 nabízející spojení do Jičína a Nymburka. Strategická poloha a příznivá dopravní dostupnost s sebou nesou také problémy spojené s vysokou intenzitou vozidel (5 000 – 7 000 vozů/24 h) spojenou s hlukem, se sníženou dopravní bezpečností (průnik 2 železničních přejezdů v obci), narušování staveb v obci apod. Z těchto důvodů je v obci plánován obchvat, který zabrání průchodu silnice I/32 středem obce.

Pohledem fyzické geografie se katastr obce nachází v Jičínské pahorkatině, jež je součástí Severočeské tabule, která s ostatními geomorfologickými oblastmi tvoří Českou tabuli. Geologické podloží obce pochází z druhohor, kdy se utvářel Český masív. Konkrétně bylo formováno v období svrchní křídly a je tvořeno vápenitými jílovci či slínovci. Kompozice půdní mapy obce je tvořena převážně úrodnou černozemí na západě katastru a hnědozemí, jež je typická pro zbytek obce. Krom úrodného půdního horizontu, nabízí vhodné podmínky pro zemědělství klimatická oblast MT11, do které Jičíněves spadá, tedy část krajiny, jež se vyznačuje mírně teplým jarem, dlouhým létem a krátkou zimou. Roční úhrn srážek se zde pohybuje v rozmezí 550-650 mm ročně. Vhodným podmínkám pro pěstování obilnin přispívá i relativní výšková členitost pahorkatin.



Obr. č. 1 – Přehledová mapa obce Jičíněves
Zdroj: mapy.cz

Území obce

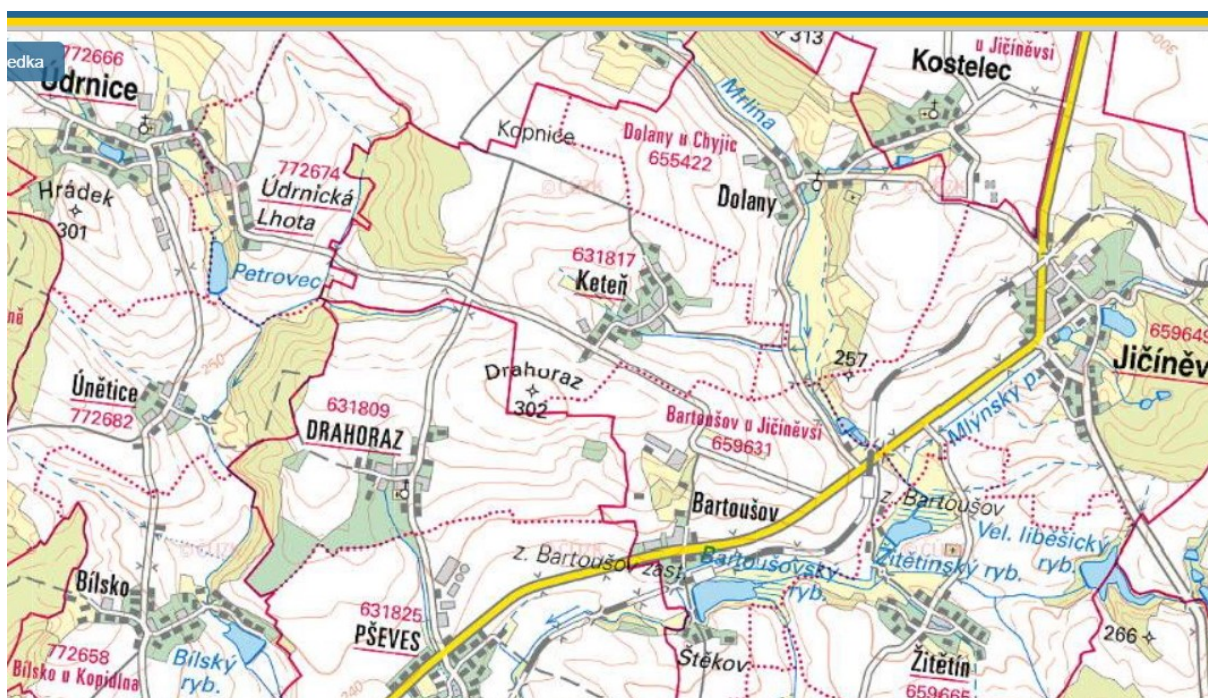
Správní územní obce je složeno celkem z 6 katastrálních území. Jde především o obce, jež ztratily původní samostatnost. Krom Jičíněvsi se jedná o Bartoušov, Dolany, Keteň, Labouň a Žitětín. Obec se rozkládá na území o rozloze 1697 ha (16,97 km²).

Celkové území je značně diferenciované z hlediska využití, podíl orné půdy na celkové rozloze dosahuje téměř 59 procent. Plochy, jež pokrývá orná půda, se nepatrně zmenšují, především kvůli bytové zástavbě. Výrazný úbytek kvalitní orné půdy nastane také s realizací obchvatu kolem zastavěné části Jičíněvsi. Ostatní složky využití půdy jsou zmíněny v tabulce č. 1 a pokrývají zbylých 41 % území. Za zmínku stojí 17% podíl lesních pozemků či 2% podíl zastavěných ploch, reprezentováno mimo jiné dopravními stavbami, zámekem a brownfieldy. Obec je rovněž typická vysokou hustotou vodních ploch, jejichž značný podíl tvoří hlavně rybníky (Zámecký, Zásobní, Liběšický, Bartoušovský a Žitětínský).

Struktura využití pozemků (landuse) 31.12.2020	podíl v %
Podíl orné půdy z celkové výměry (%)	58,8
Podíl zahrad z celkové výměry (%)	1,5
Podíl ovocných sadů z celkové výměry (%)	1,2

Podíl trvalých travních porostů z celkové výměry (%)	11,0
Podíl lesních pozemků z celkové výměry (%)	16,8
Podíl vodních ploch z celkové výměry (%)	2,7
Podíl zastavěných ploch a nádvorí z celkové výměry (%)	1,8

Tab. č. 1 – Využití pozemků na území obce Jičíněves (v %)
Zdroj: ČSÚ (data ke dni 31. 12. 2020), vlastní zpracování

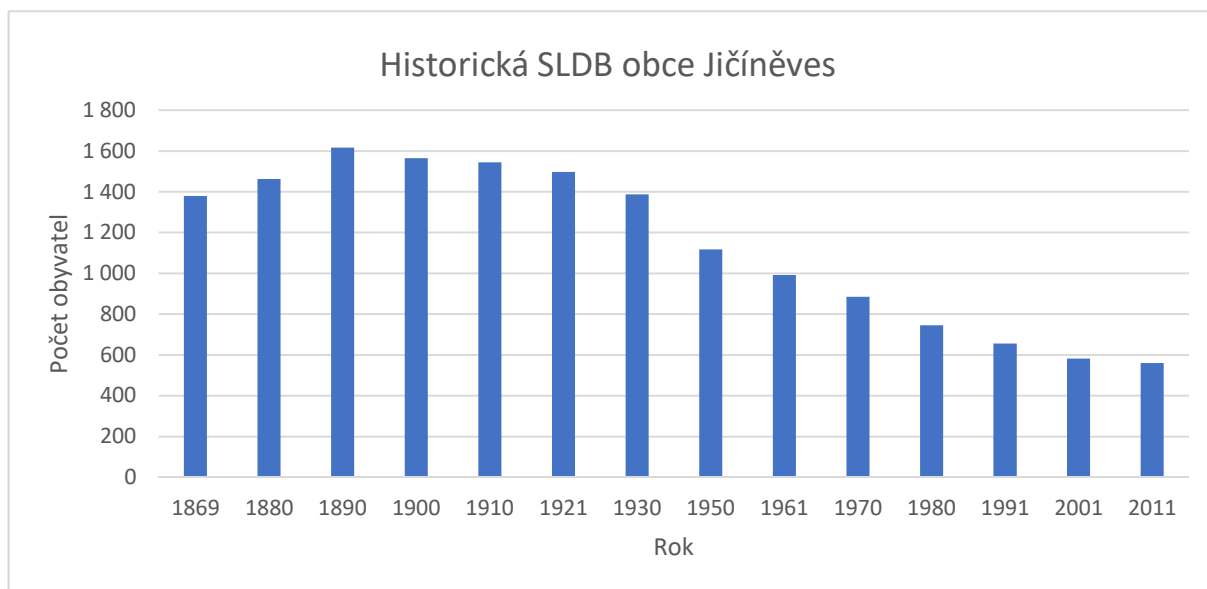


Obr. č. 2 Mapa katastrálních území obce Jičíněves,
Zdroj: cuzk.cz

Obyvatelstvo

V obci žilo k 31.12.2020 celkem 613 obyvatel. Většina lidí obývá místní část Jičíněves, data ze SLDB 2011 ukazují, že mimo centrální část obce žilo zhruba 250 obyvatel a tento trend se nejspíše nezmění ani v roce 2021. Z hlediska populační velikosti v rámci České republiky patří Jičíněves mezi středně velké venkovské obce o velikostní kategorii 500-999 obyvatel.

Graf č. 1 vykresluje vývoj historického sčítání obyvatel, odkud je patrný od začátku postupný pokles obyvatel v obci. Tento graf je jedním z příkladů postupného vylidňování českého venkova, ovšem dnes je Jičíněves součástí typu rozvojového venkova, pro něhož je charakteristické kladné migrační saldo, což dokazují demografické údaje v tabulce č. 2.



Graf č. 1 – Vývoj počtu obyvatel obce Jičíněves dle SLDB

Zdroje: ČSÚ, vlastní zpracování

V následující tabulce (č. 2) je znázorněn počet obyvatel v posledních letech a obyvatelé dle pohlaví a věku. Tato data naopak prokazují jistou stagnaci, a dokonce mírní nárůst počtu obyvatel z 594 v roce 2016 na 613 v roce 2020. Z hlediska genderové struktury převažují muži, což je typické pro celou Českou republiku. Pro obec je ale typický mírně se snižující průměrný věk obyvatel a snižující se index stáří, tedy snižující se počet obyvatel starších 64 let na sto dětí do 15 let.

	2016	2017	2018	2019	2020	
Celkový počet obyvatel	594	586	593	595	613	
z toho dle pohlaví	muži	310	306	309	315	325
	ženy	284	280	284	280	288
z toho dle věku	0-14	83	85	85	87	96
	15-64	402	398	405	400	402
	65 a více	109	103	103	108	115
průměrný věk	41,9	41,7	41,7	41,5	41,4	
index stáří	131,3	121,2	121,2	124,1	119,8	

Tab. č. 2 – Vývoj počtu obyvatel obce Jičíněves a jejich struktura v letech 2016 až 2020

Zdroje: ČSÚ (data k 31. 12. sledovaného roku), vlastní zpracování

Další z uvedených tabulek (č. 3) vykazuje přírůstky obyvatel obce. Zatímco přirozený přírůstek se dostal na kladnou hodnotu až koncem roku 2020, přírůstek stěhováním vykazuje příznivé hodnoty po celé období. Tento trend souvisí s podporou bytové výstavby nových obydlí.

		2016	2017	2018	2019	2020
Živě narození		5	2	6	8	10
Zemřelí		8	14	9	10	3
Přistěhovalí		40	17	32	15	16
Vystěhovalí		11	13	22	11	5
Přírůstek	přirozený	-3	-12	-3	-2	7
	stěhováním	29	4	10	4	11
	celkový	26	-8	7	2	18

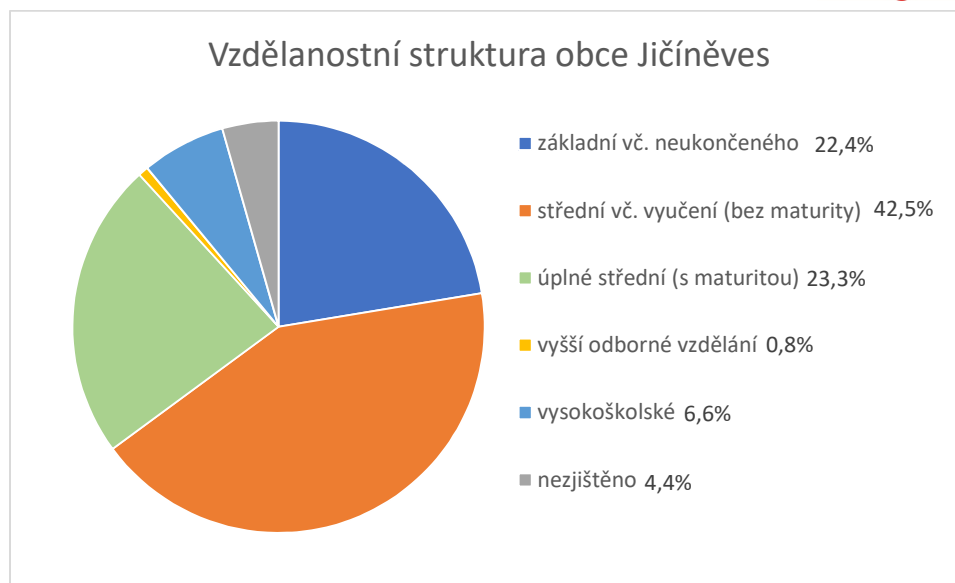
Tab. č. 3 – Migrace obyvatelstva obce Jičíněves v letech 2016 až 2020
Zdroje: ČSÚ (data k 31. 12. sledovaného roku), vlastní zpracování

Tabulka č. 4 srovnává podíl dětí, ekonomicky aktivních a starců obce s daty za okres Jičín a Královéhradecký kraj. V tomto srovnání dopadla Jičíněves nepatrně lépe v zastoupení dětské populace. Rovněž podíl obyvatel starších 64 let je zde o zhruba 3 procenta nižší než v ostatních správních jednotkách.

	Jičíněves	okres Jičín	Královéhradecký kraj
0-14 let	15,7 %	15,6 %	15,6 %
15-64 let	65,6 %	62,8 %	62,4 %
65 a více let	18,8 %	21,6 %	22,0 %

Tab. č. 4 – Věková struktura obyvatel obce Jičíněves v porovnání s vyššími celky
Zdroje: ČSÚ (data k 31. 12. 2020), vlastní zpracování

Struktura obyvatel podle vzdělání je znázorněna na grafu č. 2. Toto rozdělení může být v roce 2021 již odlišné, neboť nejnovější data pochází z roku 2011 (SLDB) a dlouhodobý trend vývoje vzdělanostní struktury obyvatelstva naznačuje zvyšování podílu obyvatel s vysokoškolským vzděláním, a naopak snižování lidí se základním vzděláním. Nicméně vzdělanostní struktura Jičíněvsi se v porovnání s celostátní úrovní vyznačuje zhruba o 10 % vyšším podílem obyvatel se základním vzděláním, a zároveň nižším podílem vysokoškoláků.



Graf č. 2 – Vzdělanostní struktura obyvatel obce Jičíněves

Zdroje: ČSÚ (SLDB 2011), vlastní zpracování

Tabulka č. 5 je zaměřena na obyvatelstvo podle náboženské víry. Tato data jen potvrzují obecně velmi nízký podíl věřících. Z církví jsou zde nejpočetněji zastoupeny římskokatolická a československá husitská.

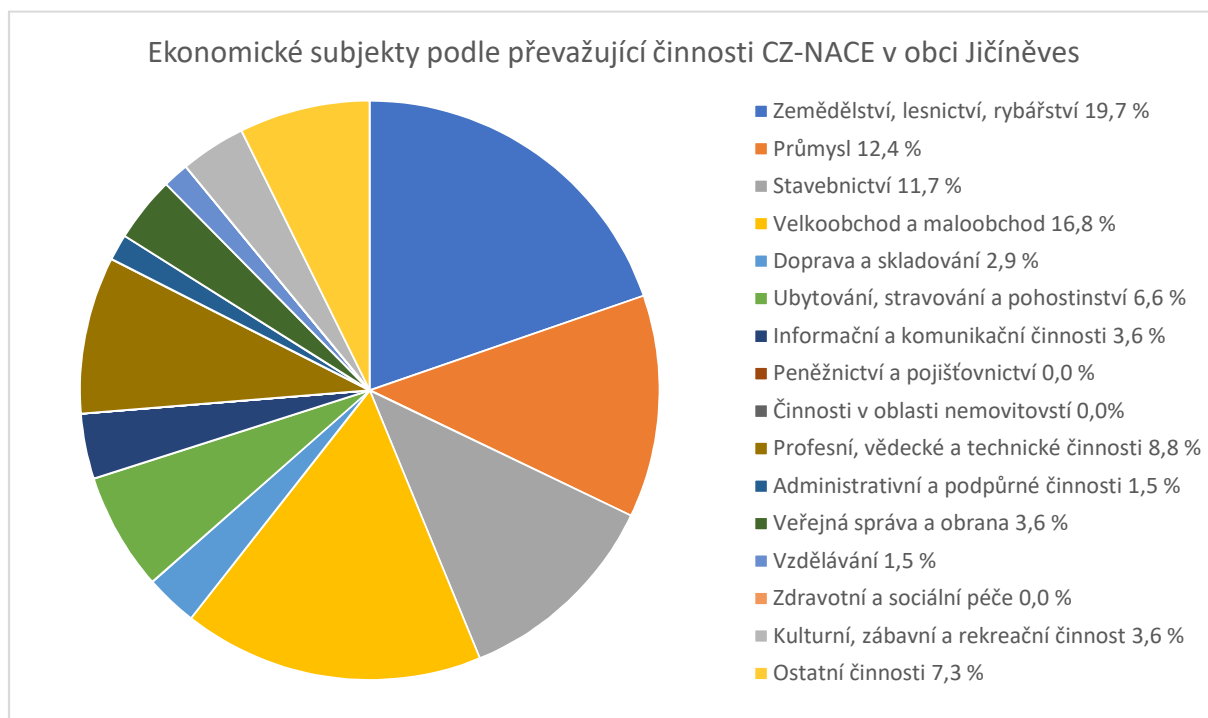
		celkem	muži	ženy
Věřící – nehlásící se k žádné církvi ani náboženské společnosti		24	8	16
Věřící – hlásící se k církvi, náboženské společnosti		30	13	17
z toho	Církev římskokatolická	12	2	10
	Církev československá husitská	9	5	4
Bez náboženské víry		220	111	109
Neuvedeno		286	157	129
Podíl věřících hlásících se k církvi, náboženské společnosti		5,3 %	4,5 %	6,3 %

Tab. č. 5 – Obyvatelstvo podle náboženské víry obce Jičíněves

Zdroje: ČSÚ (SLDB 2011), vlastní zpracování

Struktura ekonomických subjektů, trh práce

Z hlediska ekonomické struktury v obci převažují především fyzické osoby podnikající dle živnostenského zákona. Jičíněves je typická pouze drobnými zaměstnavateli, ti větší nabízejí profese v přílehlém okolí, a to především v nedalekém Jičíně. Strukturu dle právní formy zobrazuje tabulka č. 6 a podíly subjektů podle převažující ekonomické činnosti jsou rozmístěny v grafu č. 3. Odtud je patrné největší zastoupení zemědělství, lesnictví a rybářství následováno velkoobchodem a maloobchodem.



Graf č. 3 - Struktura podnikatelských subjektů v obci dle oboru činností v Jičíněvesi

Zdroje: ČSÚ (data k 31. 12. 2020), vlastní zpracování

Celkový počet OSVČ	
z toho fyzické osoby podnikající dle živnostenského zákona	99
z toho fyzické osoby podnikající dle jiného zákona	3
z toho zemědělství podnikatelé	13
Celkový počet právnických osob	
z toho obchodní společnosti	11
z toho družstva	0

Tab. č. 6 - Struktura podnikatelských subjektů v obci dle právní formy

Zdroje: ČSÚ (data ke dni 31. 12. 2020), vlastní zpracování

Poslední tabulka (č. 7) uvádí rozdělení zaměstnavatelů podle velikosti, tedy podle počtu zaměstnanců. Jak již bylo výše zmíněno, v obci se nenacházejí žádné větší podniky. Mezi největší místní zaměstnavatele patří společnosti SCHLIK JIČÍNĚVES, s.r.o., MAGALCO, s.r.o., Firemní služby, s.r.o., Kováč Company s.r.o, SHJ plus, Schlikovský dvůr, ELMONTA a Straka Consuling (vše s.r.o.).

Nezaměstnanost v obci se ke konci roku 2020 pohybovala okolo 2,5 % (bylo evidováno 10 nezaměstnaných). V porovnání s celostátním podílem nezaměstnanosti se jedná o hodnotu nepatrně nižší.

Počet zaměstnanců	Počet ekonomických subjektů
Neuvedeno	81
Bez zaměstnanců	52
1-5	6
6-9	1
10-19	1
20 a více	0

Tab. č. 7 - Struktura podnikatelských subjektů v obci dle velikosti
Zdroje: ČSÚ (data ke dni 31. 12. 2020), vlastní zpracování

Služby a obchody

Strategická dopravní poloha nabízí obci širokou škálu obchodů a služeb v nedalekém Jičíně. Nicméně v Jičíněvsi se nachází celá řada služeb, jež stojí za zmínku, mimo služby obecního úřadu zde funguje také pobočka Pošty Partner, mateřská škola a základní škola s výukou od 1. do 9. třídy či obecní knihovna. U budovy obecního úřadu je umístěn výdejní box Zásilkovny. V obci také jednou týdně působí praktický lékař. Obec postrádá obchod se základními potravinami, kvůli čemuž ji lze zařadit mezi obce s malou občanskou vybaveností. Krom výše zmíněných subjektů jsou v obci dostupné chov a prodej ryb či ovcí, moto bazar, jenž nabízí servis a prodej motocyklů, sběr a výkup kovošrotu a také nesmíme opomenout restauraci.

Technická infrastruktura

Vodovod je zaveden v místní části Jičíněves, kde ho provozuje Vodohospodářská a obchodní společnost a.s. z Jičina. Dále byl v letech 2021 a 2022 vybudován vodovod pro místní části Bartoušov, Labouň a Žitětín se zdrojem pitné vody v Bartoušově. Výstavba je plánována i v místních částech Dolany a Keteň. Pro výstavbu vodovodu v těchto dvou místních částech je vytvořena projektová dokumentace, získáno stavební povolení a obec bude na realizaci projektu žádat o dotace. Plynofikace je zavedena v Jičíněvsi, Dolanech a Ketni. Na území

obce je veřejné osvětlení, které je většinou v horším stavu s výjimkou Jičíněvsi či jeho pokrytí není komplexní. V každé z místních částí se nacházejí kontejnerová stání pro sběr tříděných druhů odpadů. Vedení elektřiny je s výjimkou zhruba poloviny Jičíněvsi vedeno vzduchem. Splašková kanalizace na území obce není.

Dopravní infrastruktura a obslužnost

Již v sekci poloha obce byly popsány místní komunikace, odkud plyne, že by obec mohla mít příznivou dopravní obslužnost. Je tomu tak, což potvrzuje tabulka č. 8, jež ukazuje, že dostupnost autobusového spojení mají všechny místní části krom Ketně. Obyvatelé této místní části mají nejbližší autobusovou zastávku v Bartoušově. Naopak železniční trať vede Bartoušovem, poblíž Žitětína a samotnou centrální Jičíněvsi (v uvedených místních částech jsou i železniční zastávky), což je na takto populačně malou obec v rámci České republiky specifické.

Vlakové spojení zajišťuje společnost České dráhy a.s. Intenzita vlakového spojení s Jičínem je všední dny každou hodinu. Na železniční trati byla v roce 2021 vybudována výhybna Bartoušov, která napomohla výrazně zrychlit železniční spojení mezi Nymburkem a Jičínem. Autobusová doprava je převážně poskytována společností Busline KHK s.r.o. a intenzita spojů do Jičína je ráno a odpoledne vyšší než po zbytek dne.



Místní část	Autobusové spojení	Vlakové spojení
Bartoušov	ANO	ANO
Dolany	ANO	NE
Jičíněves	ANO	ANO
Keteň	NE	NE
Labouň	ANO	NE
Žitětín	ANO	ANO

Tab. č. 8 – Dopravní obslužnost v Jičíněvsi
zdroj: vlastní šetření

Z hlediska dopravní infrastruktury byly v centru obce za účelem zlepšení bezpečnostní situace vystavěny chodníky (zejména) podél silnice I/32, naopak stav některých místních komunikací již nedosahuje význačné kvality, řada z nich je v nevyhovujícím či dokonce v havarijním stavu. Obcí prochází také cyklotrasa č. 4368 vedoucí z Jičína směrem na Libáň. Trasa vede pouze místními částmi Dolany a Keteň. Propojení ostatních místních částí cyklostezkami či turistickými trasami naopak chybí.

Bydlení

Na území obce se ke sčítání lidu, domů a bytů z roku 2011 (výsledky z roku 2021 nebyly v době zpracovávání dostupné) nacházelo 300 domů, z toho bylo 294 rodinných domů, 5 bytových domů a 1 budova, která byla klasifikována jako ostatní. Celkový počet nových domů na území obce neustále roste vlivem nové výstavby. V majetku obce nejsou žádné domy, které by sloužily k nájemnímu bydlení. K dokončeným rodinným domům více viz tabulka č. 9.

Rok	Počet dokončených rodinných domů
2016	2
2017	2
2018	5
2019	2

2020	0
2021	2

Tab. č. 9 – Bytová výstavba v letech 2016 až 2021
Zdroje: ČSÚ, vlastní zpracování

Školství

V obci funguje Základní škola a Mateřská škola Jičíněves. Mateřská škola disponuje kapacitou 40 dětí. Základní škola dlouhá léta fungovala pro žáky 1. stupně, avšak od školního roku 2021/2022 byl obnoven provoz i 2. stupně. Celková kapacita školy je 45 žáků. Škola je tedy organizovaná jako malotřídní s docházkou dětí od 1. do 9. třídy. Součástí budovy školy je také školní jídelna a družina. Mateřská a základní škola slouží především pro žáky z území obce Jičíněves, ale navštěvují ji i žáci z okolních obcí. Nejbližší možnosti středních škol jsou v Jičíně.

Zdravotnictví a sociální služby

V Jičíněvsi momentálně funguje ordinace praktického lékaře, kam lékař dojíždí jednou týdně na dvě hodiny. Další ordinace primární zdravotní péče se již vyskytují mimo katastr obce. Služby praktického lékaře jsou obyvatelům Jičíněvsi časově nejdostupnější v Jičíně či v Kopidlně. Jičín je pro tuto obec obecně zdrojem komplexní zdravotní péče, mimo celé řady ordinací primární zdravotní péče je zde také nemocnice a poliklinika. Obyvatelé Jičíněvsi mají možnost dojíždět za zdravotními službami také do Libáně (kde působí gynekolog a zubař), do Kopidlna (kde mimo praktického lékaře rovněž ordinuje dětský lékař) či do Milíčevsí do ordinace zubního lékaře. V případě potřeby nákupu léků jsou v okolí dostupné lékárny v Jičíně, Kopidlně a Libáni.

V oblasti sociálních služeb se obec může pyšnit vybudovaným domovem pro seniory v místní části Žitětín, tato služba vybudovaná v roce 2015 nabízí 6 bytů. Jičíněves je součástí komunitního plánování města Jičina. Obyvatelé katastru mohou využívat terénní pečovatelskou službu z Jičina. K dalším dostupným sociálním službám patří beze sporu

domovy pro seniory v Jičíně a Dětenicích, Ústav sociálních služeb Milíčeves či jičínské subjekty denní stacionář Domovina a chráněné bydlení.

Kulturní a spolkový život v obci, sport

Zázemí pro kulturní činnosti tvoří kulturní dům v Jičíněvsi se sálem pro 120 osob. Součástí kulturního domu je také restaurace. Dále se v místních částech Dolany, Keteň a Labouň nacházejí menší kulturní domy či místnosti, které jsou využívány pro společenské aktivity občanů místních částí. V Jičíněvsi je knihovna, která je součástí budovy obecního úřadu. Pro účely sportu slouží fotbalové hřiště, kde působí TJ Sokol Jičíněves, z.s. Dalším spolkem, který v obci působí je SH ČMS – Sbor dobrovolných hasičů Jičíněves, který má k dispozici budovu hasičárny. Na území obce působí Myslivecký spolek ŽITĚTÍN a Oblastní spolek Českého červeného kříže Jičín, místní skupina Jičíněves. V každé z místních částí je dětská hřiště s workoutovou sestavou. V Jičíněvsi je ještě jedno dětské hřiště u místní školy.

Památky v krajině a významné lokality z pohledu ŽP

Na území obce se nachází několik drobných památek a jeden kostel.

Přehled památek

Jičíněves

- Památník padlých v 1. a 2. světové válce – restaurován v roce 2021
- Boží muka
- Zámek (v majetku soukromého majitele)

Žitětín

- Památník padlých v 1. a 2. světové válce – restaurován v roce 2021
- Kříž na návsi
- Socha sv. Floriána (evidovaná kulturní památka)

Labouň

- Statue Nejsvětější trojice – restaurována v roce 2020
- Socha sv. Jana Nepomuckého
- Kříž s postavou Krista
- Památník padlých v 1. a 2. světové válce – restaurován v roce 2021

Bartoušov

- Kříž na návsi
- Socha sv. Václava (evidovaná kulturní památka) – restaurována v roce 2021

Keteň

- Kamenný krucifix s balustrádou na návsi (evidovaná kulturní památka)
- Kovový křížek

Dolany

- Kříž na návsi
- Kostel sv. Matouše (evidovaná kulturní památka, v majetku OMNIUM z.s.)

Do území obce zasahuje Evropsky významná lokalita Češovské lesy a na území obce se nachází Evropsky významná lokalita Jičíněves–zámek. Další lokalitou významnou z hlediska životního prostředí, která na území obce zasahuje je Přírodní památka Chyjická stráň. Na území obce nejsou žádné lokality, které by byly rizikové z hlediska životního prostředí. V Keteni byly na první výročí vzniku 1. republiky roku 1919 vysázeny tři lípy, které jsou významnými stromy.

Obecní úřad, správa a hospodaření obce

Na obecním úřadě působí spolu s uvolněným starostou obce dvě pracovnice. Jedná se o referentku a účetní. Další zaměstnanci působí v oblasti péče o zeleň a obecní budovy. Pro tyto aktivity jsou v letních měsících využíváni další pracovníci na dohody o provedení práce. Zastupitelstvo obce má 7 členů a dále jsou zřízeny čtyři výboru. Jedná se o finanční, kontrolní, kulturní a školský výbor. Mezi členy těchto výboru jsou i osoby, které nejsou členy zastupitelstva obce.

Rozpočet obce za posledních několik let rozrostl (viz tabulka č. 10). Rostou obecní příjmy i výdaje. Jejich výše je však významně ovlivněna vývojem v oblasti dotací. Dlouhodobým cílem obce je udržovat především vyrovnaný rozpočet (popř. drobný schodek vyrovnat z disponibilních zdrojů na obecním účtu), avšak nikoliv na úkor zastavení či výrazného omezení investic, které jsou zásadní z dlouhodobého výhledu rozvoje obce. Významné investiční akce jsou podmiňovány především získáním dotací. Mezi takové investiční akce, které jsou v posledních letech realizovány lze zařadit výstavby vodovodů v místní částech obce.

rok	Celkové příjmy (v tis. Kč)	Celkové výdaje (v tis. Kč)	Výsledek hospodaření (v tis. Kč)
2018	11 726	8 858	2 868
2019	17 041	14 115	2 926
2020	14 275	11 736	2 538
2021	44 376	60 584	- 16 208

Tab. č. 10 – Přehled příjmů a výdajů obce v letech 2018–2021

Zdroj: Rozpočty obce

Územní a strategické plánování

Pro území obce byl zastupitelstvem obce schválen územní plán v listopadu 2011. Územní plán obce Jičíněves vytváří podmínky pro komplexní a proporcionální rozvoj obce, ochranou přírodních, kulturních a civilizačních hodnot na jejím území. Hlavním cílem rozvoje sledovaným územním plánem je zvýšení sídelního potenciálu obce při využití specifických vlastností území a s ohledem na charakter jednotlivých sídel. Těžiště rozvoje bydlení a ekonomických aktivit bude Jičíněves, kde bude zároveň zajištěna adekvátní občanská a technická infrastruktura. Územní plán dále vytváří podmínky pro ochranu a rozvoj nezastavěného území ve smyslu uchování cenných prvků a hodnot krajiny, zlepšení její prostupnosti, doplnění krajinné zeleně, snížení ohrožení krajiny vodní a větrnou erozí. Nejvýznamnější lokalita pro výstavbu rodinných domů byla vymezena v Jičíněvsi. V současné době jsou na všech stavebních parcelách v této lokalitě postaveny rodinné domy. Obecní stavební parcely vzniknou v místní části Dolany a místní části Keteň, avšak až po aktualizaci územního plánu, který dosud nebyl od roku 2011 aktualizován či změněn. Aktuální strategický plán pro území obce v době vzniku tohoto dokumentu neexistuje.



B. SWOT analýza

<p style="text-align: center;">Silné stránky</p> <ul style="list-style-type: none"> - dopravní dostupnost (silnice, železnice) - dostupnost MŠ a ZŠ v obci - vybudovaný vodovod a plány na jeho další rozšíření - zachovalé životní prostředí v okolí obce 	<p style="text-align: center;">Slabé stránky</p> <ul style="list-style-type: none"> - vzdálenost sídel a jejich vzájemná nepropojenost - špatný stav většiny místních komunikací - nedostupnost infrastruktury pro trávení volného času - chybějící obchod - velká vyjížďka za prací mimo obec - nadměrná dopravní zátěž místní části Jičíněves - špatný stav obecních budov
<p style="text-align: center;">Příležitosti</p> <ul style="list-style-type: none"> - rozvoj cestovního ruchu - rozvoj infrastruktury pro cyklodopravu - výstavba multifunkční domu - rozvoj areálu školy 	<p style="text-align: center;">Hrozby</p> <ul style="list-style-type: none"> - úpadek aktivity v menších místních částech - nedostatek financí na rozvoj obce - nárůst dopravní zátěže přes obec - stárnutí populace



C. Návrhová část

Tato kapitola představuje dlouhodobou komplexní vizi obce, jejíž naplňování bude realizováno v rámci dílčích tematických strategických cílů. Každý z cílů sestává z několika dílčích opatření sdružujících již konkrétní projekty. Vícetupňová hierarchie zajistí propojení každého jednotlivého uskutečněného projektu s dlouhodobě nastolenou vizí rozvoje obce.

Návrh vize, strategických cílů, opatření i konkrétních projektů připomínkovali členové zastupitelstva obce, odborníci na danou tematiku i zástupci místní komunity.

Vize obce k roku 2030

„Jičíněves je chytrou a moderní obcí s kvalitní občanskou vybaveností bezpečně dostupnou pro obyvatele všech částí obce, s regionálně prvotřídním školstvím, funkčně řešeným, hodnotným a přírodě blízkým veřejným prostranstvím a diverzifikovanou udržovanou krajinou. Obec je efektivně spravována a kontinuálně monitoruje a vyhodnocuje dílčí procesy, díky čemuž je připravena flexibilně se přizpůsobovat novým trendům. Obec také systematicky podporuje aktivitu obyvatel v jednotlivých místních částech a zlepšuje podmínky pro podnikání na svém území.“



Strategický cíl č. 1

ZLEPŠENÍ STAVU DOPRAVNÍ A TECHNICKÉ INFRASTRUKTURY

Opatření č. 1 – Zkvalitnění místní dopravní infrastruktury

- Rekonstrukce místních komunikací
 - v místní části Bartoušov
 - v místní části Dolany
 - v místní části Jičíněves
 - v místní části Keteň
 - v místní části Labouň
 - v místní části Žitětín
- Zpracování projektové dokumentace na úpravu křižovatky u základní školy
- Výstavba cyklostezek včetně doprovodné infrastruktury
 - Jičíněves – Žitětín
 - Bartoušov – Jičíněves
 - Dolany – Žitětín – Bartoušov
- Vyznačení cyklotrasy Labouň – Bartoušov – Keteň
- Vybudování parkoviště u fotbalového hřiště včetně umístění nabíjecí stanice na elektromobily a elektrokola

Opatření č. 2 – Zvýšení bezpečnosti na komunikacích

- Iniciace vytvoření přechodu pro chodce přes silnici I. třídy v Jičíněvsi
- Iniciace vytvoření přechodu pro chodce přes silnici I. třídy v Bartoušově
- Výstavba chodníků včetně Warmup systému
 - podél silnice I. třídy v centrální části obce
 - od zámku směrem ke škole
 - od zámku směrem na obec Češov
- Rekonstrukce autobusových zastávek na území obce včetně informačních panelů

Opatření č. 3 – Zkvalitnění technické infrastruktury

- Rekonstrukce veřejného osvětlení s důrazem na dynamické řízení
 - v místní části Bartoušov
 - v místní části Dolany
 - v místní části Jičíněves (včetně integrované nabíjecí stanice na elektrokola)
 - v místní části Keteň
 - v místní části Labouň
 - v místní části Žitětín
- Výstavba vodovodu osazených vodoměry s dálkovým odečtem



- v místních částech Bartoušov, Labouň a Žitětín
- v místních částech Dolany a Keteň
- Zavedení systému odpovědného hospodaření s dešťovou vodou u obecních budov

Strategický cíl č. 2

ZKVALITNĚNÍ MÍSTNÍHO FYZICKÉHO PROSTŘEDÍ

Opatření č. 1 – Úprava veřejného prostranství

- Pořízení techniky pro správu veřejných prostranství a obecního majetku
- Revitalizace veřejného prostranství dle standardů modrozelené infrastruktury
 - v místní části Bartoušov
 - v místní části Dolany
 - v místní části Jičíněves
 - v místní části Keteň
 - v místní části Labouň
 - v místní části Žitětín
- Rekonstrukce hřbitovní zdi
 - v místní části Dolany
 - v místní části Žitětín
- Rekonstrukce kaple na hřbitově v Žitětíně
- Inicivace a podpora rekonstrukce kostela v Dolanech
- Vytvoření naučné stezky po území obce
- Instalace přístupových míst pro virtuální aktivity

Opatření č. 2 – Revitalizace krajiny

- Zpracování projektové dokumentace
 - na revitalizaci rybníků v místní části Labouň
 - na revitalizaci rybníků v místní části Žitětín
- Revitalizace rybníků
 - v místní části Dolany
 - v místní části Labouň
 - v místní části Žitětín
- Restaurování křížku
 - v místní části Bartoušov
 - v místní části Dolany
 - v místní části Keteň
 - v místní části Labouň

- v místní části Žitětín
- Restaurování božích muk v místní části Jičíněves
- Restaurování sochy
 - sv. Jana Nepomuckého v místní části Labouň
 - sv. Floriana v místní části Žitětín
- Výstavby altánů v krajině (včetně integrované knihobudky)
- Systematická výsadba stromů v krajině

Strategický cíl č. 3


PODPORA OBČANSKÉ VYBAVENOSTI A SPOLEČENSKÉHO ŽIVOTA

Opatření č. 1 – Občanská vybavenost

- Vytvoření projektové dokumentace na přestavbu hasičárny na multifunkční centrum (OÚ, hasičárna, knihovna, pošta, lékař, obchod atd.)
- Rekonstrukce obecního domu ve vysokém energetickém standardu
 - v místní části Dolany
 - v místní části Keteň
 - v místní části Labouň
- Výstavba víceúčelového hřiště
- Rekonstrukce kabin u fotbalového hřiště
- Instalace fotovoltaických panelů na obecní budovy
- Podpora umístění výdejních boxů na území obce
- Instalace defibrilátorů na území obce
- Podpora konání společenských a kulturních akcí na území obce

Opatření č. 2 – Školství

- Vytvoření projektové dokumentace na realizaci půdní vestavby na budově ZŠ
- Vybudování půdní vestavby na budově ZŠ Jičíněves
- Vytvoření odborných učeben v ZŠ Jičíněves
- Rekonstrukce učeben v ZŠ Jičíněves
- Vybudování venkovní učebny v areálu ZŠ Jičíněves
- Vybudování polytechnického a řemeslného centra
- Rekonstrukce budovy MŠ



Opatření č. 3 – Nakládání s odpady

- Vybudování kontejnerových stání pro tříděný odpad na území obce
- Zřízení RE-USE centra
- Zavedení monitoringu sběrných míst

Strategický cíl č. 4

SPRÁVA A ROZVOJ OBCE

Opatření č. 1 – Příprava ploch určených k bydlení a podnikání

- Aktualizace územního plánu
- Inicie pozemkových úprav v k.ú. Jičíněves
- Příprava a zasíťování nových stavebních parcel
 - v místní části Dolany
 - v místní části Keteň
- Zkvalitňování internetového připojení na území obce

Opatření č. 2 – Moderní správa obce

- Zřízení informačního systému
- Zavedení elektronické platby na obecním úřadě
- Umístění elektronické úřední desky
- Realizace aktivního energetického managementu
- Příprava na postupný přechod k lokální energetice
- Vyčlenění prostředků do participativního rozpočtu
- Zapojení MŠ, ZŠ a místních neziskových organizací do přípravy projektů
- Vytvoření a digitalizace podkladů pro správu obce (pasporty komunikací, veřejného osvětlení aj.)
- Pořízení obecního elektromobilu
- Pořízení mobilního pódia a dalšího mobiliáře

D. Implementační část

Vazba opatření na Koncepti Chytrý region

V průběhu celého procesu zpracování Programu rozvoje obce Jičíněves byly zohledňovány aspekty Koncepte Královéhradecký kraj Chytrý region zpracované Centrem investic, rozvoje a inovací (CIRI) Hradec Králové. Výsledný soulad této krajské strategické chytré koncepce s opatřeními Programu rozvoje obce Jičíněves nastiňuje tab. č. 11. Obecní strategie se dotýká většiny tematických oblastí, především pak dopravy, životního prostředí, energií a energetiky, veřejného prostoru a bydlení, veřejné správy, služeb, zaměstnanosti a vzdělávání a v neposlední řadě akcentuje i další možná chytrá řešení nepojmenovaná v krajské koncepci. Obecní strategie také sleduje koncept „Smart villages“ (chytrý venkov). Chytrá řešení definovaná krajskou koncepcí nalezneme až na jedinou výjimku ve všech opatřeních a ve více než 60 % připravovaných projektů.

Cíl	Opat.	Typ projektů / projekt	Cíle „Koncepte Královéhradecký kraj Chytrý region“	
			Tematická oblast	Klíčová oblast
ZLEPŠENÍ STAVU DOPRAVNÍ A TECHNICKÉ INFRASTRUKTURY	Zkvalitnění místní dopravní infrastruktury	Rekonstrukce místních komunikací		
		Zpracování projektové dokumentace na úpravu křižovatky u základní školy		
		Výstavba cyklostezek včetně doprovodné infrastruktury	3.1.1 Doprava	I. Čistá mobilita včetně doprovodné infrastruktury
		Vyznačení cyklotrasy Labouň – Bartoušov – Keteň		
		Vybudování parkoviště u fotbalového hřiště včetně umístění nabíjecí stanice na elektromobily a elektrokola	3.1.1 Doprava 3.1.4 Veřejný prostor a bydlení	I. Čistá mobilita včetně doprovodné infrastruktury II. Chytré prvky veřejného prostoru
	Zvýšení bezpečnosti na komunikacích	Iniciace vytvoření přechodu pro chodce přes silnici I. třídy		
		Výstavba chodníků včetně Warmup systému	3.1.3 Energie a energetika	III. Chytré ulice a veřejná prostranství
		Rekonstrukce autobusových zastávek na území obce včetně informačních panelů	3.1.1 Doprava	III. Chytrá veřejná doprava
	Zkvalitnění technické infrastruktury	Rekonstrukce veřejného osvětlení s důrazem na dynamické řízení	3.1.3 Energie a energetika 3.1.4 Veřejný prostor a bydlení	III. Chytré ulice a veřejná prostranství III. Chytré veřejné osvětlení
		Výstavba vodovodu osazených vodoměry s dálkovým odečtem	3.1.2 Životní prostředí	I. Systém nakládání s pitnou vodou
		Zavedení systému odpovědného hospodaření s dešťovou vodou u obecních budov	3.1.2 Životní prostředí	II. Nakládání s odpadní vodou

Cíl	Opat.	Typ projektů / projekt	Cíle „Koncepce Královéhradecký kraj Chytrý region“	
			Tematická oblast	Klíčová oblast
ZKVALITNĚNÍ MÍSTNÍHO FYZICKÉHO PROSTŘEDÍ	Úprava veřejného prostranství	Pořízení techniky pro správu veřejných prostranství a obecního majetku		
		Revitalizace veřejného prostranství dle standardů modrozelené infrastruktury	3.1.2 Životní prostředí 3.1.4 Veřejný prostor a bydlení	IV. Zelená infrastruktura V. Zelená infrastruktura budov a veřejného prostoru
		Rekonstrukce hřbitovní zdi		
		Rekonstrukce kaple na hřbitově		
		Iniciace a podpora rekonstrukce kostela		
		Vytvoření naučné stezky po území obce	3.1.4 Veřejný prostor a bydlení	II. Chytré prvky veřejného prostoru
	Revitalizace krajiny	Instalace přístupových míst pro virtuální aktivity	3.1.4 Veřejný prostor a bydlení 3.1.6 Služby	II. Chytré prvky veřejného prostoru III. E-cestovní ruch
		Zpracování projektové dokumentace na revitalizaci rybníků		
		Revitalizace rybníků		
		Restaurování soch, křížků a božích muk		
PODPORA OBČANSKÉ VYBAVENOSTI A SPOLEČENSKÉHO ŽIVOTA	Občanská vybavenost	Vytvoření projektové dokumentace na přestavbu hasičárny na multifunkční centrum	3.1.3 Energie a energetika 3.1.4 Veřejný prostor a bydlení	II. Obnovitelné zdroje energie IV. Inteligentní management budov I. Inteligentní budovy a internet věcí V. Zelená infrastruktura budov a veřejného prostoru
		Rekonstrukce obecního domu ve vysokém energetickém standardu	3.1.3 Energie a energetika 3.1.4 Veřejný prostor a bydlení 3.1.6 Služby	II. Obnovitelné zdroje energie IV. Inteligentní management budov V. Zelená infrastruktura budov a veřejného prostoru II. E-kultura III. E-cestovní ruch
		Výstavba víceúčelového hřiště		
		Rekonstrukce kabin u fotbalového hřiště		
		Instalace fotovoltaických panelů na obecní budovy	3.1.3 Energie a energetika 3.1.4 Veřejný prostor a bydlení	IV. Inteligentní management budov I. Inteligentní budovy a internet věcí
		Podpora umístování výdejních boxů na území obce		
		Instalace defibrilátorů na území obce	3.1.6 Služby	I. E-zdraví (zdravotnictví, sociální služby, zdravý životní styl...)
		Podpora konání společenských a kulturních akcí na území obce	3.1.8 Další možná témata (živý venkov)	
	Školství	Vytvoření projektové dokumentace na realizaci půdní vestavby na budově ZŠ Jičíněves		
		Vytvoření odborných učeben v ZŠ Jičíněves	3.1.7 Zaměstnanost a vzdělávání	
Rekonstrukce učeben v ZŠ Jičíněves		3.1.7 Zaměstnanost a vzdělávání		
Vybudování venkovní učebny v areálu ZŠ Jičíněves		3.1.7 Zaměstnanost a vzdělávání		
Vybudování polytechnického a řemeslného centra		3.1.7 Zaměstnanost a vzdělávání		
Rekonstrukce budovy MŠ				

Cíl	Opat.	Typ projektů / projekt	Cíle „Koncepce Královéhradecký kraj Chytrý region“	
			Tematická oblast	Klíčová oblast
SPRÁVA A ROZVOJ OBCE	Nakládání s odpady	Vybudování kontejnerových stání pro tříděný odpad na území obce	3.1.2 Životní prostředí 3.1.7 Cirkulární ekonomika	III. Odpadové hospodářství
		Zřízení RE-USE centra		
		Zavedení monitoringu sběrných míst		
	Příprava ploch určených k bydlení a podnikání	Aktualizace územního plánu		
		Iniciace pozemkových úprav		
		Příprava a zajištění nových stavebních parcel		
		Zkvalitňování internetového připojení na území obce		
	Moderní správa obce	Zřízení informačního systému	3.1.5 Veřejná správa	II. Komunikace s občany
		Zavedení elektronické platby na obecním úřadě	3.1.5 Veřejná správa	I. E-government
		Umístění elektronické úřední desky	3.1.5 Veřejná správa	I. E-government
Realizace aktivního energetického managementu		3.1.3 Energie a energetika	IV. Inteligentní management budov	
Příprava na postupný přechod k lokální energetice		3.1.3 Energie a energetika	II. Obnovitelné zdroje energie	
Vyčlenění prostředků do participativního rozpočtu		3.1.5 Veřejná správa	IV. E-demokracie	
Zapojení MŠ, ZŠ a místních neziskových organizací do přípravy projektů		3.1.5 Veřejná správa	IV. E-demokracie	
Vytvoření a digitalizace podkladů pro správu obce	3.1.5 Veřejná správa	I. E-government III. Sdílení informací a dat		
Pořízení obecního elektromobilu	3.1.1 Doprava	I. Čistá mobilita včetně potřebné infrastruktury		
Pořízení mobilního pódia a dalšího mobiliáře	3.1.8 Další možná témata (živý venkov)			

Tab. č. 11 - Vazba jednotlivých projektů na Smart strategii Královéhradeckého kraje

Zdroj: Koncepce Královéhradecký kraj Chytrý region, vlastní zpracování

Financování projektů

Financování konkrétních typů projektů či konkrétních projektů uvedených v tomto programu bude primárně zajištěno vlastními zdroji, tj. z obecního rozpočtu, dále za pomoci případných investičních úvěrů a v neposlední řadě především také z dotačních titulů na evropské, národní i krajské úrovni. Tabulka níže zobrazuje možné či potenciální financování právě z externích (dotačních) zdrojů.

Cíl	Op at.	Typ projektů /projekt	KRAJ	MMR	MŽP	MZE	MPO	MK	MD	NSA	IROP	OPŽP	PRV	OPZ		
ZLEPŠENÍ STAVU DOPRAVNÍ A TECHNICKÉ INFRASTRUKTURY	Zkvalitnění místní dopravní infrastruktury	Rekonstrukce místních komunikací	X	X												
		Zpracování projektové dokumentace na úpravu křižovatky u základní školy	X													
		Výstavba cyklostezek včetně doprovodné infrastruktury								X		X				
		Vyznačení cyklotrasy Labouň – Bartoušov – Keteň	X									X				
		Vybudování parkoviště u fotbalového hřiště včetně umístění nabíjecí stanice na elektromobily a elektrokola	X			X				X		X				
	Zvýšení bezpečnosti na komunikacích	Iničiacie vytvárenie prechodu pro chodce přes silnici I. třídy	X							X		X				
		Výstavba chodníků včetně Warmup systému	X							X		X				
		Rekonstrukce autobusových zastávek na území obce včetně informačních panelů	X	X								X				
	Zkvalitnění technické infrastruktury	Rekonstrukce veřejného osvětlení s důrazem na dynamické řízení	X					X								
		Výstavba vodovodu osazených vodoměry s dálkovým odečtem	X		X	X							X			
		Zavedení systému odpovědného hospodaření s dešťovou vodou u obecních budov			X								X			
	ZKVALITNĚNÍ MÍSTNÍHO FYZICKÉHO PROSTŘEDÍ	Úprava veřejného prostranství	Pořízení techniky pro správu veřejných prostranství a obecního majetku	X		X										
			Revitalizace veřejného prostranství dle standardů modrozelené infrastruktury	X								X		X		
			Rekonstrukce hřbitovní zdi		X		X								X	
			Rekonstrukce kaple na hřbitově		X		X		X						X	
Iničiacie a podpora rekonstrukce kostela																
Vytvoření naučné stezky po území obce			X	X										X		
Instalace přístupových míst pro virtuální aktivity			X	X												
Revitalizace krajiny		Zpracování projektové dokumentace na revitalizaci rybníků	X													
		Revitalizace rybníků			X	X							X			
		Restaurování soch, křížků a božích muk		X		X			X					X		
		Výstavby altánů v krajině (včetně integrované knihobudky)	X	X	X								X			
		Systematická výsadba			X							X				

Cíl	Op at.	Typ projektů /projekt	KRAJ	MMR	MŽP	MZE	MPO	MK	MD	NSA	IROP	OPŽP	PRV	OPZ	
PODPORA OBČANSKÉ VYBAVENOSTI A SPOLEČENSKÉHO ŽIVOTA	Občanská vybavenost	<i>stromů v krajině</i>													
		<i>Vytvoření projektové dokumentace na přestavbu hasičárny na multifunkční centrum</i>	X												
		<i>Rekonstrukce obecního domu ve vysokém energetickém standardu</i>	X										X		
		<i>Výstavba víceúčelového hřiště</i>		X							X				
		<i>Rekonstrukce kabin u fotbalového hřiště</i>		X							X				
		<i>Instalace fotovoltaických panelů na obecní budovy</i>				X							X		
		<i>Podpora umístování výdejních boxů na území obce</i>	X											X	
		<i>Instalace defibrilátorů na území obce</i>	X												
	<i>Podpora konání společenských a kulturních akcí na území obce</i>	X						X							
	Školsství	<i>Vytvoření projektové dokumentace na realizaci půdní vestavby na budově ZŠ</i>	X												
		<i>Vybudování půdní vestavby na budově ZŠ Jičíněves</i>		X								X			
		<i>Vytvoření odborných učeben v ZŠ Jičíněves</i>		X								X			
		<i>Rekonstrukce učeben v ZŠ Jičíněves</i>		X								X		X	
		<i>Vybudování venkovní učebny v areálu ZŠ Jičíněves</i>		X	X							X			
		<i>Vybudování polytechnického a řemeslného centra</i>		X								X			
		<i>Rekonstrukce budovy MŠ</i>		X								X		X	
	Nakládání s odpady	<i>Vybudování kontejnerových stání pro tříděný odpad na území obce</i>	X			X							X		
		<i>Zřízení RE-USE centra</i>											X		
		<i>Zavedení monitoringu sběrných míst</i>				X							X		
	SPRÁVA A ROZVOJ OBCE	Příprava ploch určených k bydlení a podnikání	<i>Aktualizace územního plánu</i>		X										
			<i>Iniciace pozemkových úprav</i>											X	
<i>Příprava a zasíťování nových stavebních parcel</i>				X											
Moderní správa obce		<i>Zkvalitňování internetového připojení na území obce</i>													
		<i>Zřízení informačního systému</i>													X
		<i>Zavedení elektronické platby na obecním úřadě</i>													X
		<i>Umístění elektronické úřední desky</i>													X
<i>Realizace aktivního energetického</i>											X				

Cíl	Op at.	Typ projektů /projekt	KRAJ	MMR	MŽP	MZE	MPO	MK	MD	NSA	IROP	OPŽP	PRV	OPZ
		<i>managementu</i>												
		<i>Příprava na postupný přechod k lokální energetice</i>	X		X							X	X	
		<i>Vyčlenění prostředků do participativního rozpočtu</i>												X
		<i>Zapojení MŠ, ZŠ a místních neziskových organizací do přípravy projektů</i>	X	X	X	X		X		X	X	X	X	X
		<i>Vytvoření a digitalizace podkladů pro správu obce</i>	X											X
		<i>Pořízení obecního elektromobilu</i>			X									
		<i>Pořízení mobilního pódia a dalšího mobiliáře</i>	X										X	

Tab. č. 12 – Možné a potenciální financování projektů

Zdroj: vlastní zpracování

Pozn. Národní zdroje: MMR – Ministerstvo pro místní rozvoj ČR, MŽP – Ministerstvo životního prostředí, MZE – Ministerstvo zemědělství, MPO – Ministerstvo průmyslu a obchodu, MK – Ministerstvo kultury ČR, MD – Ministerstvo dopravy, NSA – Národní sportovní agentura; **Evropské zdroje:** IROP – Integrovaný regionální operační program, OPŽP – Operační program Životní prostředí, PRV – Program rozvoje venkova ČR, OPZ – Operační program Zaměstnanost.

Realizace a evaluace programu rozvoje

Garantem a subjektem zodpovědným za realizaci Program rozvoje obce Jičíněves s důrazem na SMART řešení je zastupitelstvo obce Jičíněves. Schválený Program rozvoje obce je závazným podkladem pro rozhodování zastupitelstva obce a pro činnost dalších jednotlivých orgánů obce. Zastupitelstvo obce může pověřit vyhodnocováním plnění tohoto programu jeho zpracovatele.

Evaluace plnění programu rozvoje obce obvykle obsahuje u jednotlivých aktivit minimálně následující informace – tj. stav realizace: realizováno / částečně realizováno / v přípravě na realizaci / v realizaci / nerealizováno. V hodnocení po roce 2030 vzniknou podněty pro nový program rozvoje obce pro následující období. Případné úpravy tohoto programu budou prováděny v odpovídající míře (případně při provedené evaluaci) a pokaždé budou schváleny zastupitelstvem obce. Obsah programu rozvoje obce poslouží jako podklad pro sestavování obecního rozpočtu a rozpočtových výhledů či pro nástroje územního plánování. Program bude zveřejněn na webových stránkách obce a dostupný v kanceláři obecního úřadu k nahlédnutí.



E. Schvalovací doložka

Program rozvoje obce Jičíněves s důrazem na SMART řešení byl dle § 84, odst. 2, písm. a) zákona o obcích č. 128/2000 Sb. řádně projednán a schválen Zastupitelstvem obce Jičíněves, které jej odsouhlasilo dne 28. 7. 2022. Tímto dnem nabývá dokument oficiálně platnosti stanovené na roky 2022–2030. Nejpozději po uplynutí této doby je nutné strategický dokument aktualizovat, vyhodnotit stávající cíle, popř. doplnit o cíle nové (více viz kapitola Realizace a evaluace programu rozvoje). Jakékoliv případné úpravy obsahu v průběhu realizačního období, resp. jeho rozšíření či změna, je podmíněna souhlasným stanoviskem Zastupitelstva obce Jičíněves.

za zpracovatele předal:

za obec Jičíněves převzal:

.....
RNDr. Marek Komárek

vedoucí zpracovatelského týmu

.....
Jiří Exnar, DiS.

starosta obce Jičíněves

